

MAPA DO CELÓW PROJEKTOWYCH

Obręb ewidencyjny : ŁAZORY
Identyfikator obrębu : 181201_2.0012
Jednostka ewid. : Harasiuki
Powiat : Niżański

Mapa zasadnicza : 7.134.34.03.4.3 Układ wsp. 2000/7
Skala : 1:1000 Układ wys. PL-EVRF2007+NH

LEGENDA
Zakres aktualności :

Identyfikator zgłoszenia pracy geodezyjnej G.6640.2.146.2025

„ Nie wyklucza się istnienia w terenie innych niż wykazanych na niniejszej mapie urządzeń podziemnych, nie zgłoszonych do geodezyjnej Inwentaryzacji powykonawczej „

Mapa w oznaczonym zakresie aktualna na dzień 29.01.2025 r.

OŚWIADCZENIE

Niniejszy dokument został opracowany w wyniku pracy geodezyjnej zgłoszonej w Powiatowym Ośrodku Dokumentacji Geodezyjnej i Kartograficznej w Nisku .
Operat techniczny uzyskał pozytywny wynik weryfikacji - protokół nr G.6640.2.146.2025_1
Jestem świadomy odpowiedzialności karnej za złożenie fałszywego oświadczenia

Wykonawca
USŁUGI GEODEZYJNE
Leszek Bednarz
37-400 Racławice, ul. Nadjeziorze 2
kom. 572 285 243
e-mail: geodetanisko@wp.pl

Sporządził dnia 12.02.2025 r.
Geodeta
Leszek Bednarz
upr. nr 15318 zakres 1,2,5

Podpisano przez/ Signed by:

LESZEK
BEDNARZ

Data/ Date: 12.02.2025 08:33

mSzafir

Mapa jest zgodna z oryginałem mapy
sytuacyjno-wysokościowej do celów
projektowych

UWAGA:

1. Przewód oświetleniowy podwiesić od ist. słupa nr 9/1 obw. ze stacji trafo Łazory 2.
2. Stosować oprawy oświetleniowe LED 740 -60W /10200lm przeznaczone do dużych odstępów pomiędzy słupami.
3. Wysięgniki do opraw oznakować paskiem koloru żółtego zgodnie z t.w.p.
4. Na słupie końcowym obw. ośw. instalować ogranicznik przepięciowy 1 x ASA 0,5 / 10kA.
5. System dodatkowej ochrony od porażeń układ **TN-C**.

projektowana napowietrzna linia ośw. ulicznego AsXSn 2 x35

projektowana oprawa LED 60/ 10200lm ośw. ulicznego

STAROSTA NIŻAŃSKI

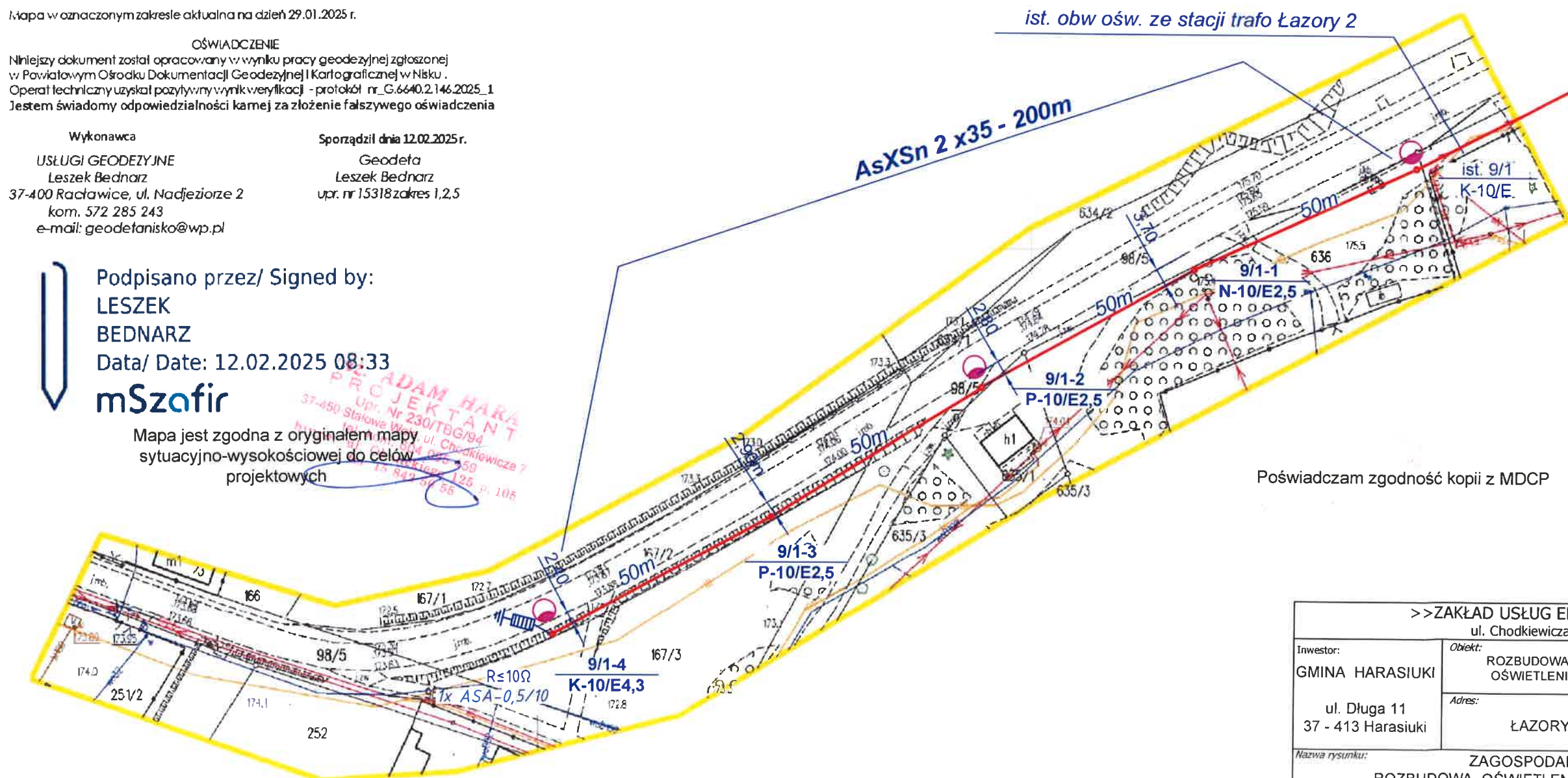
Na podstawie art. 7d pkt 2 oraz art. 28b ustawy z dnia 17 maja 1989 r. Prawo geodezyjne i kartograficzne przeprowadzono koordynację usytuowania projektowanych sieci uzbrojenia terenu / przyłączy i sporządzono protokół z narady. Data zakończenia narady koordynacyjnej:

21-02-2025



Znak sprawy: G.6630.8.2025
Naradę koordynacyjną przeprowadzono za pomocą środków komunikacji elektronicznej

(imię i nazwisko podpisującego w imieniu Starosty)

Jarosław Wołoszyn
Inspektor
w Wydziale Geodezji i Gospodarki Gruntami



Poświadczam zgodność kopii z MDCP

>>ZAKŁAD USŁUG ELEKTRYCZNYCH "ELFORTIS"<< ul. Chodkiewicza 7 37-450 Stalowa Wola				
Inwestor: GMINA HARASIUKI ul. Długa 11 37 - 413 Harasiuki		Objekt: ROZBUDOWA LINII ENERGETYCZNEJ NAPOWIETRZNEJ OŚWIETLENIA ULICZNEGO WZDŁUŻ DROGI POWIATOWEJ Adres: ŁAZORY dz. nr 636; 635/1; 98/5; 167/2		
Nazwa rysunku: ZAGOSPODAROWANIE TERENU - ROZBUDOWA OŚWIETLENIA ULICZNEGO OD SŁUPA NR 9/1 OBW. ZE ST. TRAFU ŁAZORY 2				
PROJEKTANCI		NR UPRAWNIENI	PODPIS	DATA
Projektował: inż. Adam Hara		230/TBG/94 <i>specj. sieci i inst. elektryczne</i>		02/2025
Sprawdził: mgr inż. Marek Watras		PDK/0240/POOE/12 <i>specj. sieci i inst. elektryczne</i>		02/2025
				Nr rys.: 1 Skala: 1:1000